

Jonction Trovelo 1 (25km)
Village de Meneham 3km


Itinéraires et sens de la balade


Circuit **A** 19 km *Difficulté moyenne*

Circuit **B** 18 km *sans difficulté*


Circuit **A+B** = 37 km

St Sauveur – St Frégant – Lavangat
Circuit non balisé + 7km

 Point de départ : Bourg de Guissény - Place Saint Sezny
Circuit A - Route de Lesvenen (angle boulangerie)
Circuit B - Rue traverse vers ti an Oll

 Office de Tourisme

 Toilettes

 Attention :
Traversée de route fréquentée

 Limites du site Natura 2000 Guissény



Jeux de Découverte

C'hoari klazk dizolo

Sur les pistes de **TRO VELO 2** er Vro Bagan

Curieux de nature, de patrimoine, de paysages ... les « ribins » du Pays Pagan, se découvrent à vélo, et en jouant.

Chacune des deux boucles du **TROVELO 2** est accompagnée d'un jeu autour des curiosités à découvrir sur le parcours. Jeu d'image pour le circuit A, jeu de questions pour le circuit B.

Alors roulez ludique ! En famille, entre amis ou en solo, armez-vous d'un crayon, aiguisiez votre sens de l'observation et n'oubliez pas de lever le nez du guidon...

...Vous êtes paré pour affûter votre connaissance sur la Côte des Légendes.



Circuit A 19 km ~2h

Guissény

Brendaouez – Saint Gildas – Marais du Curnic

Jeu de Photos Découverte

C'hoari foto

10 photos prises sur le circuit A du **TROVELO 2...**

Saurez-vous les classer dans l'ordre du parcours ?



Circuit B 18 km ~2h

Guissény - Kerlouan

Pointe de Neiz Uran – Étang du Pont

Jeu de Questions Découverte

C'hoari Goulennou

Les bénévoles de l'association **Ti ar Vro**, vous proposent un jeu d'observation et d'interprétation et d'énigmes sur le circuit B du **TROVELO 2**

A chaque pastille numérotée, c'est à vous de jouer !

Les **TRO-VELOS**, sont des itinéraires balisés pour votre balade à vélo, sans difficulté, sur les petites routes et les « ribins » du Pays Pagan. Ils vous amènent à la découverte du patrimoine et des richesses linguistiques de la Côte des Légendes.

Le **TRO-VELO 2**, vous propose, de sillonner les communes de Guissény et de Kerlouan, cœur du **Pays Pagan**. Un itinéraire en forme de papillon, vous permet de composer la longueur de votre itinéraire selon vos envies :

Circuit A : 18 km

Circuit B : 19 km

Circuits A+B : 37 km

Chacune des deux boucles, est accompagnée d'un jeu de découverte...

Le balisage / Ar Merkoù

Pour vous aider à trouver votre route



Tournez à droite

Treiñ a-zehou



Tournez à gauche

Treiñ a-gleiz



Continuité

Kendalc'hit

Recommandations / Diwallit

Attention, vous êtes sous votre propre responsabilité. Il est donc important de respecter le code de la route.

Taolit evezh, pep hini a zo kiriek outañ e-unan. Ret eo deoc'h sentiñ ouzh reolennoù an hentchoù

A noter : Le sentier côtier est interdit aux vélos

Pour plus d'informations / Evit gouzout hiroc'h :

Office de Tourisme Lesneven - Côte des Légendes



Lesneven : 02 29 61 13 60
Plounéour Trez : 02 98 83 45 03
Brignogan Plages : 02 98 83 41 08
Village de Meneham : 02 98 83 95 63
Kerlouan : 02 98 83 92 87
Guissény : 02 98 25 67 99
tourisme@lesneven-cotedeslegendes.fr
www.tourisme-lesneven-cotedeslegendes.fr



Association **TI AR VRO – Bro Leon**

Lesneven: 09 83 22 42 96
tiarvroleon@gmail.com
tiarvroleon.org

Avec le soutien



Tro-velo 2

Er Vro Bagan



18 km
19 km
37 km

Balade

en

Pays Pagan

Guissény - Kerlouan



Pays de Lesneven - Côte des Légendes